

*„Konsultacje dokumentów planistycznych w podlaskich gminach”*  
Projekt współfinansowany ze środków Unii Europejskiej w ramach Europejskiego Funduszu Społecznego

**RAPORT Z ANKIETY KONSULTACYJNEJ PRZEPROWADZONEJ W RAMACH  
KONSULTACJI SPOŁECZNYCH STUDIUM UWARUNKOWAŃ I KIERUNKÓW  
ZAGOSPODAROWANIA PRZESTRZENNEGO GMINY WYSZKI W TRAKCIE HAPPENINGU  
W DNIU 02.09.2018 R.**

W ramach realizacji projektu „Konsultacje planistyczne w podlaskich gminach” 2 września 2018 roku w miejscowości WYSZKI odbyło się spotkanie konsultacyjne, przeprowadzone metodą happeningu. Spotkanie dotyczyło studium uwarunkowań i kierunków zagospodarowania przestrzennego Gminy Wyszki. Towarzyszyło ono dożynkom parafialno-gminnym oraz uroczystemu otwarciu nowego budynku Gminnego Centrum Biblioteczno-Kulturalnego w Wyszkach.

W trakcie spotkania przeprowadzona została ankieta, której wyniki zawiera poniższy raport. W ankiecie udział wzięło 33 osoby.



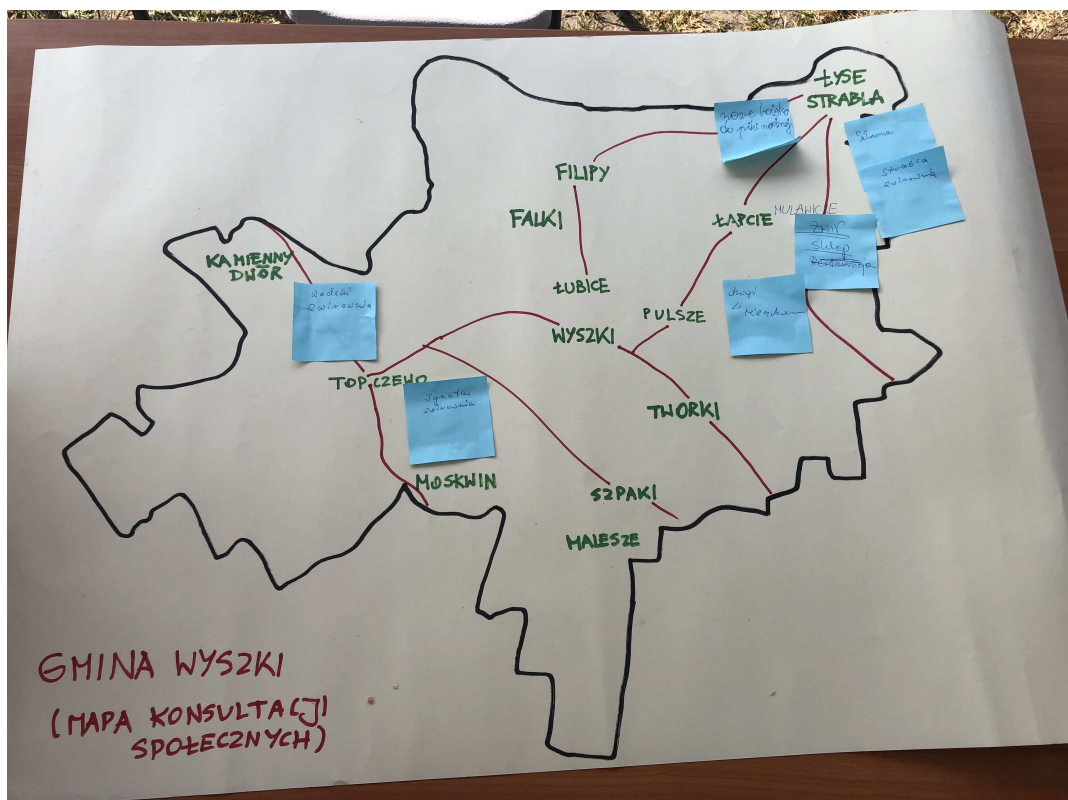


**„Konsultacje dokumentów planistycznych w podlaskich gminach”**

Projekt współfinansowany ze środków Unii Europejskiej w ramach Europejskiego Funduszu Społecznego

W ramach pytań zamkniętych osoby biorące udział w konsultacjach miały możliwość wyrażenia swojego stosunku do zabudowy usługowej, mieszkaniowej oraz stosunku do utworzenia na terenie gminy kopalni kruszywa naturalnego (żwirowni). Mieszkańcy terenów jakie powinny zostać przeznaczone pod ten cel, na jakich trasach kruszywa powinno być przewożone oraz jak zmniejszyć wpływ kopalni kruszywa na życie mieszkańców. Mogli także wyrazić swoje zdanie na temat sposobów zmniejszenia wpływu terenów usługowych oraz rolniczych na tereny mieszkaniowe. Odpowiadali również na pytanie dotyczące terenów jakie powinny pozostać w gminie niezmienione.

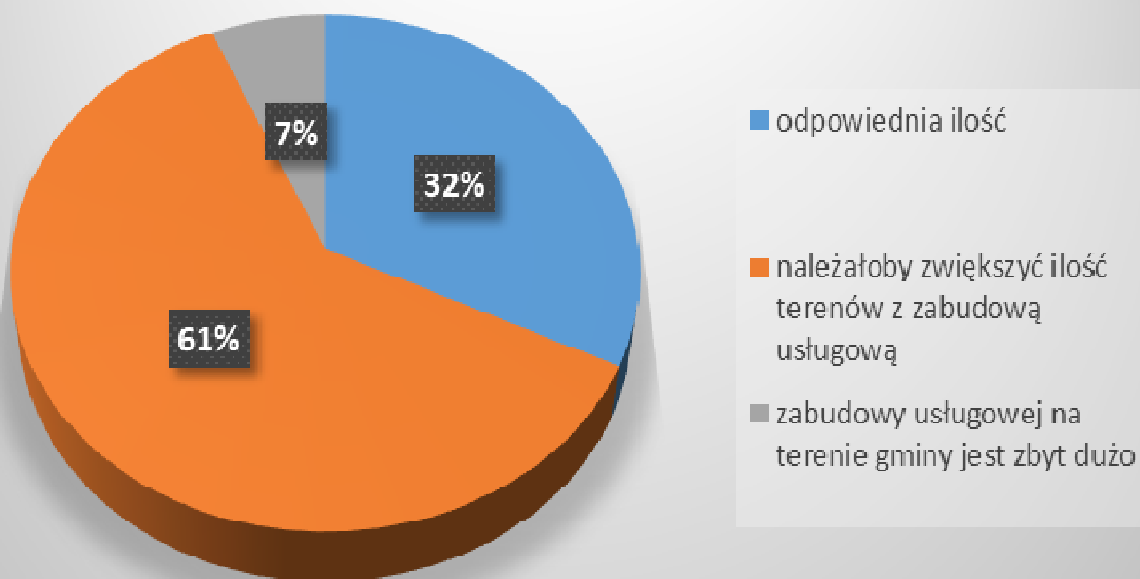
Poniżej zostały przedstawione odpowiedzi osób uczestniczących na pytania dotyczące poszczególnych rodzajów zabudowy (usługowej i mieszkaniowej). Można z nich wywnioskować, że mieszkańcy dostrzegają potrzebę zwiększenia ilości terenów przeznaczonych pod zabudowę usługową, natomiast ilość terenów z zabudową mieszkaniową powinna pozostać według większości mieszkańców bez zmian.





*„Konsultacje dokumentów planistycznych w podlaskich gminach”*  
Projekt współfinansowany ze środków Unii Europejskiej w ramach Europejskiego Funduszu Społecznego

### Czy na terenie gminy Wyszki znajduje się odpowiednia ilość terenów z zabudową usługową?

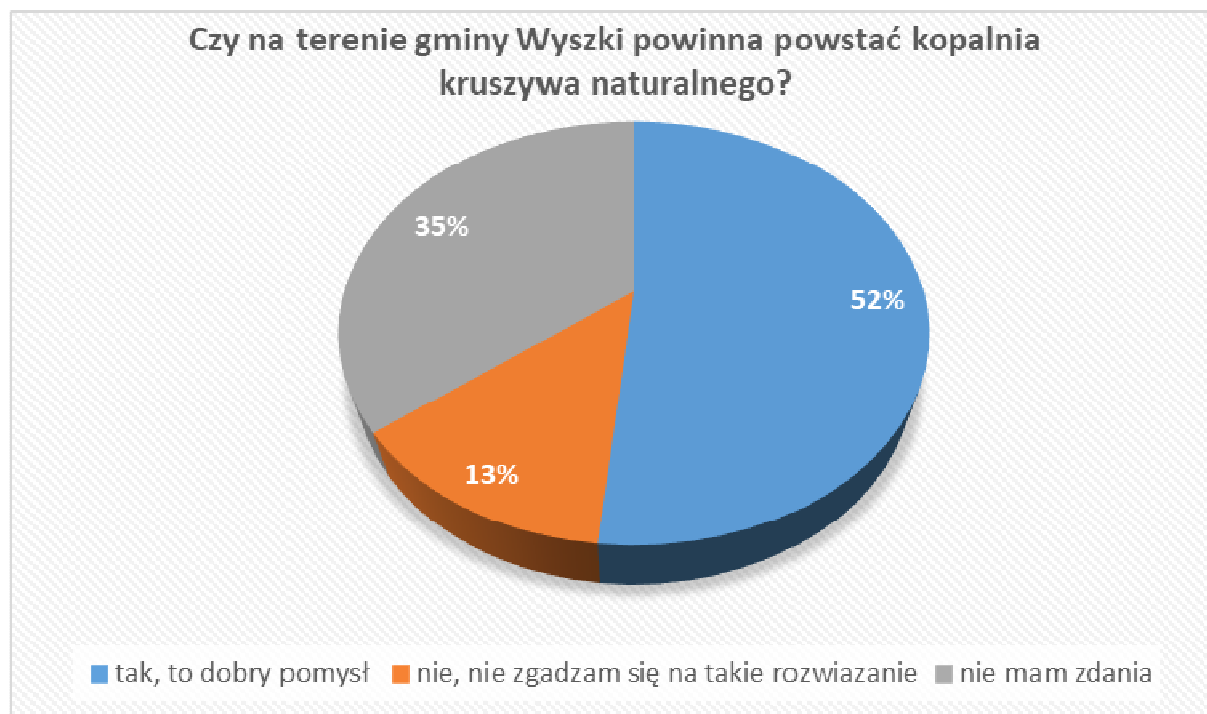


### Czy na terenie gminy Wyszki znajduje się odpowiednia ilość terenów z zabudową mieszkaniową?





**„Konsultacje dokumentów planistycznych w podlaskich gminach”**  
Projekt współfinansowany ze środków Unii Europejskiej w ramach Europejskiego Funduszu Społecznego



W odpowiedzi na pytanie dotyczące powstania kopalni kruszywa naturalnego na terenie Gminy 52% uczestników konsultacji odpowiedziało, że to dobry pomysł. Jedynie 13% uczestników odpowiedziało, że nie zgadza się na takie rozwiązanie. 35% osób nie miało zdania w tej sprawie.

Uczestnicy udzielali następujących odpowiedzi na pytanie „Co sądzisz na temat ilości pozostałych terenów na rzecz terenów przeznaczonych pod wydobycie kruszywa?”:

- *Sądzę, że powinno być dozwolone wydobycie, co zwiększy rozwój gminy*
- *Trzeba dbać o środowisko*
- *Jestem za*
- *Nie mam zdania, nie znam takich miejsc w mojej miejscowości*
- *Powinniśmy się rozwijać*
- *Uważam, że powinniśmy się rozwijać*
- *Jest za mało terenu na kruszywo*



*„Konsultacje dokumentów planistycznych w podlaskich gminach”*

Projekt współfinansowany ze środków Unii Europejskiej w ramach Europejskiego Funduszu Społecznego

- *Dobry pomysł, brak jest surowca*
- *Brak odpowiedniego wydobycia kruszywa*
- *Wydobycie kruszywa zwiększyłoby dopływ gotówki niezbędnej do budowy dróg*
- *Jestem za, ale uważam, że należy ustalić to z ludźmi z wiosek, tak aby nikomu to nie przeszkadzało*

Większość odpowiedzi, że nie mam zdania, lub w ogóle brak odpowiedzi. Warto zwrócić uwagę na opinię, że należy ustalić to z ludźmi z wiosek, tak aby nikomu to nie przeszkadzało.

Uczestnicy odpowiadali także na pytanie dotyczące tego jakie tereny powinny być przeznaczone pod wydobycie kruszywa:

- *Topczewo – Ignatki*
- *Które mają duże zasoby i są opłacalne*
- *Nieżytki*
- *Tereny o słabych glebach i nieżytki*
- *Miejsca oddalone od zabudowy mieszkalnej i najbardziej bezpieczne i nie uciążliwe dla mieszkańców*
- *Topczewo, Samułki*
- *Tam gdzie jest kruszywo*
- *Nie zagospodarowane*
- *Gdzie występują złoża*
- *Topczewo, Samułki, Łuczaje*
- *Okolice wsi Łuczaje, Samułki*
- *Nieżytki rolne*
- *Nieżytki*
- *Poza terenami wiosek*



*„Konsultacje dokumentów planistycznych w podlaskich gminach”*  
Projekt współfinansowany ze środków Unii Europejskiej w ramach Europejskiego Funduszu Społecznego

W opinii uczestników ankiety w celu zmniejszenia wpływu terenów przeznaczonych pod wydobycie kruszywa na życie mieszkańców można podjąć następujące działania:

- *Zapewnić dogodny i bezpieczny dojazd do kopalni*
- *Zaplanować miejsce po zamknięciu kopalni (np. zalew rekreacyjny)*
- *Wszystko dokładnie uzgodnić i poprosić o aprobatę projektów*
- *Sponsorować tereny Urzędu Gminy*
- *Zwiększyć odległości*
- *Zalesiać*
- *Ugory zalesiać*
- *Zabezpieczając je*
- *Odpowiednio je zabezpieczyć*
- *Zabezpieczyć teren przed środowiskiem uciążliwym dla mieszkańców*
- *Nic nie można zrobić*
- *Pobudować drogi omijając tym miejscowości*
- *Dobrać odpowiednie miejsce*
- *Wybudować odpowiednie drogi*
- *Powinny znajdować się w znacznej odległości od terenów zamieszkałych*

Mieszkańcy w trakcie happeningu wskazywali także tereny jakie powinny pozostać bezwzględnie bez zmian:

- *Zielone, wioski, pola*
- *Wszystkie, które znaczą coś kulturalnie, wykorzystać przyrodniczy sens*
- *Pola uprawne*
- *Gdzie są małe gospodarstwa*
- *Miejscowość Wyszki*



*„Konsultacje dokumentów planistycznych w podlaskich gminach”*

Projekt współfinansowany ze środków Unii Europejskiej w ramach Europejskiego Funduszu Społecznego

- *Wyszki*
- *Wszystkie powinny zostać zmienione na lepsze*
- *Wyszki*
- *Zamieszkałe*
- *Leśne, wody*
- *Zabudowane*
- *Raczej wszystkie*
- *Tereny usługowe, wypoczynkowe*
- *Tereny z walorami turystycznymi*
- *Obszary chronione, nadrzeczne*
- *Tereny leśne*
- *Żadne*
- *Natura 2000*
- *Tereny leśne*
- *Zielone*

Uczestnictwo w ankiecie w trakcie happeningu dawało także możliwość wskazania tras po jakich powinno być przewożone kruszywo na terenie gminy Wyszki. Udzielane były następujące odpowiedzi:

- *Tak, aby samochody nie przejeżdżały przez wioski, aby to nie kolidowało ze spokojnym wiejskim życiem (bezpieczeństwem)*
- *Drogi między powiatowe, nie osiedla mieszkalne*
- *Po drogach utwardzonych*
- *Na trasach przeznaczonych przez przepisy*
- *Utwardzonych*
- *Na mało uczęszczanych przez lokalny ruch*



**„Konsultacje dokumentów planistycznych w podlaskich gminach”**

Projekt współfinansowany ze środków Unii Europejskiej w ramach Europejskiego Funduszu Społecznego

- *Strabla, Topczewo*
- *Wojewódzkich drogach*
- *Na odpowiednio przygotowanych pełną wymianą gruntu, odpowiednie zagęszczenie*
- *Trasach o odpowiedniej wytrzymałości dróg*
- *Po drogach utwardzonych*
- *Najtwardsze*
- *Na odpowiednio przygotowanych drogach*
- *Drogi między powiatowe*
- *Poza miejscami zabudów kulturalnych, kościołów, szkół i mieszkalnych*

## **PODSUMOWANIE**

W ramach podsumowania pytań zamkniętych zadanych uczestnikom happeningu należy zauważyć, że mieszkańcy dostrzegają potrzebę zwiększenie ilości terenów przeznaczonych pod zabudowę usługową (61% uczestników), natomiast ilość terenów z zabudową mieszkaniową powinna pozostać według większości mieszkańców bez zmian (według 52 % odpowiadających na to pytanie). Z przeprowadzonych ankiet wynika też, że uczestnicy (36 osób) pozytywnie oceniają utworzenie na terenie gminy kopalni kruszywa naturalnego. Jako dobry pomysł w ramach zadanego pytania otwartego, oceniło to ponad 52% uczestników konsultacji.

Różnorodne opinie udało się zebrać i opracować dzięki zastosowaniu techniki konsultacyjnej jaką jest happening. Pozwoliło to na wyrażenie swojego zdania zarówno dorosłych, jak i dzieciom i młodzieży. Należy pamiętać, że wykorzystane techniki konsultacji nie ujmują złożoności problemu i tematyki jaka podlegała konsultacjom. Dają one możliwość dostrzeżenia pewnych kierunków myślenia oraz





Unia Europejska  
Europejski Fundusz Społeczny



**„Konsultacje dokumentów planistycznych w podlaskich gminach”**

Projekt współfinansowany ze środków Unii Europejskiej w ramach Europejskiego Funduszu Społecznego

aktywizacji mieszkańców wokół tematu i zaznajomienia ich pobieżnie z problematyką. Bardziej pogłębione formy konsultacji, takie jak warsztaty czy praca z mapą pozwolą na bardziej dogłębne poznanie tematu oraz opinii z nim związanych.

Opracował: Marcin Kruhlej